

Skov- og Naturstyrelsen, Vadehavet	
INDGÅET	
27 JUNI 2011	
J.NR.	
KOPI TIL:	SAGSBEH.:

Anker F. Hansen  
Nørremarken 29  
6280 Højer

24 JUN 2011

Til Nationalpark Vadehavet  
Sekretariatet  
Skovridervej 3,  
6510 Gram

Emne: Udvidet adgang til at færdes på bæremevej i Margrethe Kog fra Vidåsluse til landegrænsen

Ref.: Hæftet "Nationalpark Vadehavet", side 6 og 22

- Bilag 1. Kort over Grænseruten/Margrethe Kog  
Bilag 2. Kopi af artikel "Lokal Bladet, Budstikken, Tønder" af 08 JUN 2011  
"Sydvestjylland kan få podieplacering i cykelturisme"  
Bilag 3. Kort over Rickelbüller Koog  
Bilag 4. "Natura 2000", foto af info-tavle i Rickelsbüller Koog  
Bilag 5. "En plads for fugle", foto af info-tavle i Rickelsbüller Koog  
Bilag 6. Kopi af artikel af 13 NOV 2004 i Jyllands Posten "Friluftsliv skader ikke naturen"

1. Bæremevejen (bilag 1.), der fører fra Vidåslusen mod syd til landegrænsen ved Rickelsbüller Koog, er for den nordlige dels vedkommende åben en del af året, og de sydligste to km er altid lukket.

2. Jeg foreslår (ref.), at bæremevejen på digets østside åbnes for gående og cyklende døgnet rundt, året rundt. Cyklende, der benytter Grænseruten (bilag 1.) kan anvende bæremevejen (se bilag 1.) i stedet for den smalle Siltoftevej. Det vil adskille cyklende fra biltrafikken, og befordre målsætningen - vedr. cykelturisme - som beskrevet i bilag 2.

3. Mit forslag er baseret på færdselsreglerne, der er gældende i Rickelsbüller Koog. Se bilag 3. Her kan man færdes langs kogens ydre begrænsninger døgnet rundt, året rundt. Som det fremgår af bilag 4., er "Natura 2000" også gældende for dette område.

4. Rickelbüller Koog er et ferskvandsområde, hvorimod Margrethe Kog er kendt for sit saltvandsområde. Som det fremgår af bilag 5. veksler fuglene mellem de to koge som følge af tidevandet, hvorfor de forskelle, der er mellem kogene, ikke ses at blive påvirket af en større eller mindre menneskelig aktivitet, når denne tillades som foreslået i pkt. 2, og som det allerede er tilfældet i Rickelsbüller Koog.

5. Ad bilag 6. "Friluftsliv skader ikke naturen". Artiklen beskriver uddybende, hvilken påvirkning friluftsliv har på naturen, og forskerne konkluderer at "Forstyrrelsen af vilde dyr og planter er begrænset, hvis gældende regler respekteres".

6. Med henvisning pkt. 3 til 5 ser jeg ingen grund til, at adgangen til at færdes i Margrethe Kog er

langt mere restriktiv end i Rickelsbüller Koog.

Hvilken logik er der i, at vilde dyr og planter tåler en mere – og dog velreguleret – adgang til færdsel i Rickelsbüller Koog end i Margrethe Kog?

7. Afsluttende bemærkninger.

Mange danskere kender nationalparker fra rejser i udlandet, hvor de har oplevet, at disse områder besøges af mange mennesker. Skal "Nationalpark Vadehavet" opnå succes, er det nødvendigt at besøgende finder, at et besøg er lønsomt – herunder, at der ikke er unødige begrænsninger vedr. adgang til området!


Ved et møde i Tønder på Ecco Centret 07 APR 2008 nævnte den daværende Miljøminister følgende vilkår som vigtige vedr. nationalparker:

- tilgængelighed
- at flere bruger naturen
- lokalt medejerskab
- må ikke blive en tom skal

Med venlig hilsen

*Anker F. Hansen*

Anker F. Hansen  
Nørremarken 29,  
6280 Højer  
74782628



Anker F. Hansen  
24 JUN 2011, Bilag 1.



teplads langs Grænserruten



Grænserruten



Nordsø-Østersø-Ruten



Nationalroute 8



Rundture



Skiltning i Tyskland

Ruternes individuelle logo vises kun hvor forskellige ruter mødes. Skiltene vises næsten ved hvert vejkrøds.



Skiltning i Danmark

Hver rute er markeret med individuelle skilte og tilhørende logo. Skiltene vises kun, når ruterforløbet ændres.

# Sydvestjylland kan få podieplacering i cykelturisme

Lokal - Bladet  
Bidskikken, Tønder  
08 juni 2011, årg. 2, s. 1-2

Anker F. Hansen  
24 JUN 2011, Bilag 2.

Nationalpark Vadehavet byder på enestående oplevelser for cyklende feriegæster, der nu får nye digitale muligheder. Potentialiet er en omsætning på flere hundrede millioner kroner.

Om der bliver behov for at bære benene, købe nye cykelhandsker og smøre shorts'erne, skal være usagt.

Under alle omstændigheder kommer der nu endnu bedre muligheder for dem, der ønsker at opleve Danmarks sydvestlige hjørne fra en cykelsadel. Familier, voksne par og andre målgrupper får således endnu flere digitale redskaber med forslag til cykelruter, ture, oversigt over overnatningssteder og andre praktiske informationer, så de kan planlægge cykelferien helt efter deres egen smag.

Potentialiet for cykelturisme er stort i vadehavsområdet, der er overskueligt og meget anderledes med sine søer og landskaber, og så ligger det lige på hovedstrøget mod syd.


Den sikrer også, at Sydvestjylland bliver markedsført på DCF's nye digitale genvej til cykeloplevelser, Cyclistic.dk, der er under opbygning.

## Planlæg via mobilen

Cykelturister er individualister, der selv ønsker at tilrettelægge ferien med ruter og overnatninger samt besøge i byer og attraktioner undervejs.

Efterhånden som ruter lægges ind på Open Street Map, vil det give et overblik over mulighederne, som kan tilpasses familiens eller parrets lyst og formåen. I foråret 2012 forventer arbejdsgruppen inden for cykelturisme at være klar med en applikation (tilbehør) til mobiltelefoner, der gør cykelturister i stand til at hente informationer og kort undervejs, så de kan ændre planer i tilfælde af dårligt vejr eller andre forhold.

Vi forventer, at vi ved at gøre det nemmere og mere tilgængeligt at være cykelturist i Nationalpark Vadehavet kan inspirere nye målgrupper til denne sunde og meget sanselige ferieforn. Her tænker vi på de gruppen +45 og børnefamilier, idet det er muligt at skærdersy ruter og distancer efter alle aldersgruppers formåen. Vadehavsområdet er sikkert og har en veludviklet infrastruktur. Nu skal cykelturismen pro-



Cykelturismen skal være endnu stærkere i Nationalparken

duktudvikles og markedsføres, siger Poul Therkelsen, der inviterer alle i turismesektoren til at samarbejde om at udvikle cykelturismen.

## Cykelturisme for 400 mio. kr.

Dansk Cyklist Forbund skønner, at cykelturismen vil kunne udgøre over 10 procent af den samlede omsætning de steder, hvor der gøres en koordineret indsats for at udnytte potentialerne.

I VisitDenmarks seneste strukturanalyse af erhvervens økonomiske betydning fra ja-

nuar 2011 vurderes de fem kommuner i vadehavssamarbejdet til en samlet omsætning på 3,9 milliarder kroner. Hvis mulighederne udnyttes fuldt ud, vil cykelturismen således kunne nå et niveau omkring 400 millioner kroner. Væksten vil smitte af på både vandrerhjem, campingpladser, bed and breakfast-udbydere og hoteller, ligesom attraktioner og detalhandel i byer i Sydvestjylland vil kunne øge omsætningen.




Kortlægningen af cykelruter i Destination Sydvestjylland er en del af vadehavssamarbejdet, der fås støtte fra Den Europæiske Fond for Regional Udvikling og Vækstforum i Region Sydjylland til at udvikle områdets økonomi og turisme.

For yderligere info: [www.vadehavsprojektet.dk](http://www.vadehavsprojektet.dk)

Foto: Colourbox

# ÆNDREDE DEADLINES

## PINSE





### Rinder und

Nach der Eindeckung charakteristische Pflanzensalzwiesen auf den abgetrennten ehm aus. Mit fortschreiten des Salzgehaltes in die Salzwiesen mehr Süßwiesengesellschaft



Neben den Schafen und auch die im Koog zu findenden Natteraugen halten der Vegetation für Brutplätze der Wiesens




### Liebe Besucherinnen, liebe Besucher!

Der 535 ha große Ricketbüller Koog er... dem Deichschluss 1981 vollständig vom



Schafen und Rindern sorgen  
 im Koog zu mehreren Tausenden  
 Nonnengänse durch das Kurz-  
 Vegetation für die Erhaltung der  
 der Wiesenbrüter.



Großer Brachvogel



Temminckstrandläufer

## Natura 2000 !

Mit „NATURA 2000“ wird ein ökolo-  
 gisches Netz besonderer europäi-  
 scher Schutzgebiete bezeichnet. Das  
 Ziel ist die Erhaltung der biologischen  
 Vielfalt, der natürlichen Lebensräu-  
 me und der wildlebenden Tier- und  
 Pflanzenarten. „NATURA 2000“ ba-  
 siert auf der von der Europäischen  
 Union verabschiedeten Fauna-Flora-  
 Habitat (FFH)-Richtlinie und der Vo-  
 gelschutz-Richtlinie. Auch das Natur-  
 schutzgebiet „Rickelsbüller Koog“ ist  
 mit seiner außerordentlichen Vielfalt  
 an Biotopen, Pflanzen- und Tierarten  
 und der herausragenden Bedeutung  
 für Vögel ein Teil dieses europaweit-  
 en Schutzgebiet-Netzes.



Rotschenkel




Uferschnepfe im Brutkleid



Knutt




Säbelschnäbler



Wegen schließen



Tiere nicht stören



Nichts zurücklassen



Nicht lärmen

Dieses Gebiet wird betreut

Wiedingharter Naturschutz  
 Infozentrum Wiedingharden  
 Torf 1, 25924 Klanxbüll  
 Tel. 04668 / 313  
 www.wiedingharden-infozent



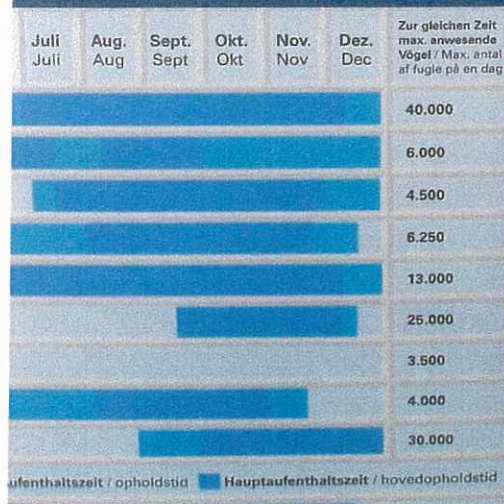
Winterräden hier im Januar sind doppelt so viele Vögel hier wie im Juni.

## En plads for fugle

Vadehavsområdet ved den tysk-danske grænse er et rigtigt fugleparadis. I området hvor Nationalpark Wattenmeer støder sammen med kogene Rickelsbüller Koog og Margrethe-Kog finder fuglene ideelle betingelser, først og fremmest fred og ro.

I ferskvandsområdet af Rickelsbüller Koog samles især ænder og gæs til forår og efterår, fx nonnegæs, pibe-, krik- eller spidsand. Ved ebbe søger den almindelige og islandske ryle, den lille kobbersnepe og mange andre vadehavsarter efter føde i store flokke. Ved højvande raster nogle af dem i forlandet, men mange klirer, rylere eller spover flyver over diget

til saltvandslagunen Margrethe Kog. Fugleflokkene kan med fordel betragtes fra grænsediget. Om sommeren ruger mange klyder, måger og terner i kogene.



Ost  
Vad

F

Mi  
ba  
kur  
ver  
for  
hav  
føde  
Vad  
så s

J. F. 13 NOV 2004.

# Friluftsliv skader ikke naturen

En forskningsrapport gør op med opfattelsen af friluftsliv som en belastning for naturen. Forstyrrelsen af vilde dyr og planter er begrænset, hvis gældende regler respekteres, konkluderer de to forskere bag undersøgelsen.

## FRILUFTSLIV AF JENS GRUND

■ Så travler man der i skovens dybe, stille ro, indtil en dæmon i stramt træningstøj flimrer forbi på sin mountaintainbke og propper en arrig ringklokke ind i øret på én. Han har ligesom ikke så meget ret til at være der som én selv, og så ødelægger han nok også naturen; han øde-

lægger i hvert fald stilheden.

Kender De følelsen?

Nu har professor i miljøplanlægning Peder Agger og biolog, ph.d.-studerende Esben Thind fra Roskilde Universitetcenter for Friluftsrådet samlet al tilgængelig viden om, hvordan friluftslivstiveter i naturen påvirker vilde dyr og planter.

De to forskere har gennemgået over 300 artikler og interviewet 18 danske og udenlandske eksperter. Baggrunden er flere årtiers diskussioner om, hvor meget forskellige typer friluftsliv forstyrrer naturen.

### Det meste er harmløst

De to forskere konkluderer, at vores friluftsliv ikke er nogen særlig belastning for naturen.

»Langt hovedparten af friluftslivet er harmløst,« siger professor Peder Agger.

»Spadsereuren er svært den mest almindelige friluftslivstiveter i Danmark,

hvad enten det er med hund eller børn. Vores meltding er, at almindeligt friluftsliv ikke giver de store forstyrrelser. Oplysning og venlige hensillinger er langt hen ad vejen nok. Enkelte steder er vi nødt til at være opmærksomme. Det gælder over for rugende rovfugle og fuglekolonier. Og hvis man ikke har hunden i snor, gælder det også hjortedyr.«

Forskere noterer en hastig væksti i det organiserede friluftsliv – skovbørnehaver, skovskoler, naturvejledere og efterskoler, som bruger naturen meget aktivt. Forskerne tror på, at det i virkeligheden gavner naturen, at vi bruger den, fordi vi bliver mere bevidste om at passe på den.

»Vi tror, at det er meget

vigtigt med et friluftsliv, og at man stort set skal sørge for, at alle kan komme ud til den natur, de gerne vil have.

For på længere sigt er vi afhængige af, at nogen beivrytter og elsker naturen,« siger professoren.

Derfor tror han også, at forsøget med at indføre allemandret i 30 skove rundt om i landet vil få flere til at interessere sig for at beskytte naturen.

»Man skal ikke holde folk væk, men give dem ansvar og indsigt. Vi skal alle have muligheder for at besøge den danske natur. Meget af den er underbesøgt og kan sagtens tåle at blive brugt mere,« forklarer Peder Agger.

### Fugle forstyrres

En række undersøgelser viser ifølge professoren, at støjende og uregelmæssige aktiviteter forstyrrer fugle-

livet mere, end hvis man bevæger sig roligt ad fastlagte ruter.

»En stor færge i en sejlrende vil generere fuglelivet langt mindre end en windsurfer, fordi surferen kan komme helt ind på det flade vand og uventet skifte retning. Jagt betyder også, at fugle generelt bliver mere skræmte og flyver, når de ser et menneske,« forklarer Peder Agger.

### Lærenemme gæs

Men en række jagtagelser viser, hvor meget gæssene kan tage ved lære. I Uterslev Mose i København er gæssene så tamme, at man kan fodre dem med hånden.

»Men vi ved fra mærkede gæs, at de samme gæs bliver skræmt op på 300 meters afstand, når de befinder sig ude i Sengeløse Mose, fordi jægerne huserer derude,« si-

ger Peder Agger. På samme måde går højtflývende gæs ned i højde, så snart de passerer reservatgrænsen til Tjipperne. Når de skal ud igen, stiger de 50 meter, før de når ud til hegnene, hvor jægerne står.

Hovedparten af problemerne ved friluftsliv opstår ifølge forskerne i virkeligheden, når den ene form for friluftsliv kolliderer med en anden – som vandreturen med mountaintainbikeren.

»Så kan der opstå konflikter. Man går fredeligt et sted, og da er det ikke rart at føle, at man næsten bliver kørt ned af nogle mountaintainbikere. Hvis man er ude at se på fugle, er det heller ikke rart, hvis jægere skræmmer dem op. Men grundlæggende er der plads til de fleste former for friluftsliv, uden at naturen tager skade.« Jens.grund@jf.dk